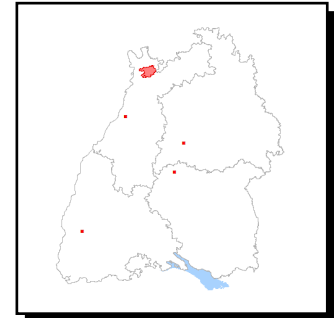


Stadt **Heidelberg**

Schlüssel 8221000

Erstelldatum 11.09.2025



1) Anzahl potenziell von Hochwasser betroffener Einwohner*

| Hochwasser- ereignis Überflutungs- tiefen | 10 jährliches Hochwasser (HQ 10) | 100 jährliches Hochwasser (HQ 100) | Extrem Hochwasser (HQ _{extrem}) |
|--|--|--|---|
| Einwohnerzahl der Gemeinde | 147.057 | | |
| Summe betroffener Einwohner | 810 | 5.000 | 9.400 |
| 0 bis 0,5m | 550 | 3.200 | 4.800 |
| tiefer 0,5 bis 2,0m | 250 | 1.600 | 3.300 |
| tiefer 2,0m | 10 | 200 | 1.300 |

*Die Zahlen der betroffenen Einwohner sind Orientierungswerte. Die Methodik zur Ermittlung wird am Ende des Dokumentes beschrieben.





2) Landnutzung in potenziell von Hochwasser betroffenen Bereichen

| Hochwasser- ereignis Land- nutzung | 10 jährliches Hochwasser (HQ 10) | | | | 100 jährliches Hochwasser (HQ 100) | | | | Extrem Hochwasser (HQ _{extrem}) | | | |
|---|--|-----------|-----------|------------|--|-----------|-----------|------------|---|-----------|-----------|------------|
| Gesamtfläche der Gemeinde | 10.886 ha | | | | | | | | | | | |
| vom Hochwasser betroffene Gesamtfläche | 297 | 25 | 41 | 231 | 358 | 39 | 54 | 265 | 474 | 85 | 82 | 307 |
| Siedlung | 8 | 4 | 3 | 1 | 29 | 12 | 14 | 3 | 60 | 18 | 29 | 13 |
| Industrie und Gewerbe | 3 | 1 | 1 | 1 | 3 | 1 | 1 | 1 | 19 | 7 | 7 | 5 |
| Verkehr | 9 | 4 | 3 | 2 | 21 | 7 | 10 | 4 | 37 | 13 | 12 | 12 |
| Sonstige Vegetations- und Freiflächen | 9 | 2 | 6 | 1 | 17 | 4 | 7 | 6 | 29 | 7 | 12 | 10 |
| Landwirtschaft | 43 | 9 | 16 | 18 | 56 | 11 | 13 | 32 | 91 | 35 | 14 | 42 |
| Forst | 29 | 3 | 8 | 18 | 35 | 3 | 6 | 26 | 41 | 4 | 6 | 31 |
| Gewässer | 196 | 2 | 4 | 190 | 197 | 1 | 3 | 193 | 197 | 1 | 2 | 194 |
| Sonstige Flächen | 0 | 0 | 0 | 0 | 0 | 0 | 0 | 0 | 0 | 0 | 0 | 0 |


Einheit: ha (entspricht 10.000m²). Die Werte sind gerundet. Eine Lesehilfe befindet sich am Ende des Dokumentes.

3) Potenziell von Hochwasser betroffene umweltrelevante Flächen und Objekte

3a) Schutzgebiete und EU-Badegewässer

| Hochwasser- ereignis Schutz- gebiet(e) und EU- Badegewässer | 10 jährliches Hochwasser (HQ ₁₀) | 100 jährliches Hochwasser (HQ ₁₀₀) | Extrem Hochwasser (HQ _{extrem}) |
|--|---|---|---|
| FFH-Gebiete  | - Unterer Neckar Heidelberg - Mannheim | - Steinachtal und Kleiner Odenwald - Unterer Neckar Heidelberg - Mannheim | - Steinachtal und Kleiner Odenwald - Unterer Neckar Heidelberg - Mannheim |
| EG-Vogelschutzgebiete  | - | - | - |
| Rechtskräftige Wasserschutzgebiete  | - WGG III, ZVWV Hardtgruppe Sandhausen (Zone III) - WSG 221030 WW Rauschen Stadtbetriebe Heidelberg (Zone III) - WSG 221048 WW Schlierbach Stadtbetriebe Heidelberg (Zone I / II) - WSG 221048 WW Schlierbach Stadtbetriebe Heidelberg (Zone III) - WSG 221109 Mühlthalquellen Stadtbetriebe Heidelberg (Zone I / II) - WSG 221109 Mühlthalquellen Stadtbetriebe Heidelberg (Zone III) - WSG-031-WW Rheinau Rhein-Neckar AG MA (Zone III) - WW Edingen I und Edingen II, WVV Neckargruppe (Zone III) - ZV GWV Eichelberg, Wilhelmsfeld (Zone III) | - WGG III, ZVWV Hardtgruppe Sandhausen (Zone III) - WSG 221030 WW Rauschen Stadtbetriebe Heidelberg (Zone III) - WSG 221048 WW Schlierbach Stadtbetriebe Heidelberg (Zone I / II) - WSG 221048 WW Schlierbach Stadtbetriebe Heidelberg (Zone III) - WSG 221109 Mühlthalquellen Stadtbetriebe Heidelberg (Zone I / II) - WSG 221109 Mühlthalquellen Stadtbetriebe Heidelberg (Zone III) - WSG-031-WW Rheinau Rhein-Neckar AG MA (Zone III) - WW Edingen I und Edingen II, WVV Neckargruppe (Zone III) - ZV GWV Eichelberg, Wilhelmsfeld (Zone III) | - WGG III, ZVWV Hardtgruppe Sandhausen (Zone III) - WSG 221030 WW Rauschen Stadtbetriebe Heidelberg (Zone III) - WSG 221032 WW Entensee Stadtbetriebe Heidelberg (Zone III) - WSG 221048 WW Schlierbach Stadtbetriebe Heidelberg (Zone I / II) - WSG 221048 WW Schlierbach Stadtbetriebe Heidelberg (Zone III) - WSG 221109 Mühlthalquellen Stadtbetriebe Heidelberg (Zone I / II) - WSG 221109 Mühlthalquellen Stadtbetriebe Heidelberg (Zone III) - WSG-031-WW Rheinau Rhein-Neckar AG MA (Zone III) - WW Edingen I und Edingen II, WVV Neckargruppe (Zone III) - ZV GWV Eichelberg, Wilhelmsfeld (Zone III) |
| Ausgewiesene EU-Badestellen  | - | - | - |

3b) IE-Anlagestandorte / Seveso III-Betriebsbereiche

| Hochwasser- ereignis IE- Anlagestandort/ Seveso III-Betriebsbereich | 10 jährliches Hochwasser (HQ ₁₀) | 100 jährliches Hochwasser (HQ ₁₀₀) | Extrem Hochwasser (HQ _{extrem}) |
|---|--|--|---|
| IE-Anlagestandorte/Seveso III-Betriebsbereiche  | - | - | - Rematec GmbH (Rematec GmbH) Mittelgewannweg 4 - 8 69123 Heidelberg (WSP** 104,83m ü. NN) |

*Standorte mit mindestens einer Anlage nach der IE-Richtlinie (EU-Richtlinie über Industrieemissionen - integrierte Vermeidung und Verminderung der Umweltverschmutzung) und/oder Betriebsbereich nach Seveso III-Richtlinie.

**Wasserspiegellage in Metern über Normalnull (m ü. NN)

4) Potenziell von Hochwasser betroffene relevante Kulturgüter

| <div style="text-align: right;">Hochwasser- ereignis</div> <div style="text-align: left;">Relevantes Kulturgut*</div> | 10 jährliches Hochwasser (HQ ₁₀) | 100 jährliches Hochwasser (HQ ₁₀₀) | Extrem Hochwasser (HQ _{extrem}) |
|---|---|--|---|
| Relevantes Kulturgut  | <ul style="list-style-type: none"> - Karl-Theodor-Brücke (Brücke): Ziegelhäuser Landstraße, Neuenheim, Heidelberg (max. 6,65m) - Wieblinger Schloss mit Kirche, heute Elisabeth v. Thadden-Schule (Schloss): Klostersgasse 2, Wieblingen, Heidelberg (max. 0,47m) | <ul style="list-style-type: none"> - Barionsches Haus (Wohnhaus): Untere Neckarstraße 17, Altstadt, Heidelberg (max. 0,71m) - Barionsches Haus (Wohnhaus): Untere Neckarstraße 19, Altstadt, Heidelberg (max. 0,99m) - Barionsches Haus, heute Korporationshaus der AthV Wartburg (Wohnhaus): Untere Neckarstraße 21, Altstadt, Heidelberg (max. 1,07m) - Gasthaus Backmulde (Wohn- und Gasthaus): Schiffgasse 11, Altstadt, Heidelberg (max. 0,81m) - Haus Rischer (Wohnhaus): Untere Straße 11, Altstadt, Heidelberg (max. 0,19m) - Heuscheuer, Universität Heidelberg (Hörsaalgebäude): Große Mantelgasse 2, Altstadt, Heidelberg (max. 1,10m) - Karl-Theodor-Brücke (Brücke): Ziegelhäuser Landstraße, Neuenheim, Heidelberg (max. 8,06m) - Kulturdenkmal: Brahmsstraße 8, Ziegelhausen, Heidelberg (max. 1,35m) - Kurpfälzisches Museum (Museum & Kulturdenkmal): Hauptstraße 97, Altstadt, Heidelberg (max. 0,66m) - Kurpfälzisches Museum der Stadt Heidelberg u.a.: Hauptstraße 97, Heidelberg (max. 0,28m) - Schlösschen (Herrenhaus): Dossenheimer Landstraße 13, Handschuhsheim, Heidelberg (max. 1,11m) - Schmitthenerhaus (Palais): Heiliggeiststraße 17, Altstadt, Heidelberg (max. 1,34m) - Stadthalle: Untere Neckarstraße 9, Altstadt, Heidelberg (max. 0,63m) | <ul style="list-style-type: none"> - Barionsches Haus (Wohnhaus): Untere Neckarstraße 17, Altstadt, Heidelberg (max. 1,99m) - Barionsches Haus (Wohnhaus): Untere Neckarstraße 19, Altstadt, Heidelberg (max. 2,28m) - Barionsches Haus, heute Korporationshaus der AthV Wartburg (Wohnhaus): Untere Neckarstraße 21, Altstadt, Heidelberg (max. 2,38m) - Evangelische Friedenskirche (Pfarrkirche): Kriegsstraße 16, Handschuhsheim, Heidelberg (max. 0,53m) - Friedrich-Ebert-Gedenkstätte (Museum): Pfaffengasse 18, Heidelberg (max. 1,08m) - Gasthaus Backmulde (Wohn- und Gasthaus): Schiffgasse 11, Altstadt, Heidelberg (max. 2,13m) - Gasthaus Goldenes Ross, heute Studentenwohnheim Sibley-Haus (Wohnhaus): Große Mantelgasse 23, Altstadt, Heidelberg (max. 1,08m) - Gasthaus Zum Anker (Wohn- und Gasthaus): Untere Neckarstraße 52, Altstadt, Heidelberg (max. 0,77m) - Haus Jäger (Wohn- und Geschäftshaus): Steingasse 14, Altstadt, Heidelberg (max. 0,81m) - Haus Rischer (Wohnhaus): Untere Straße 11, Altstadt, Heidelberg (max. 1,52m) - Heuscheuer, Universität Heidelberg (Hörsaalgebäude): Große Mantelgasse 2, Altstadt, Heidelberg (max. 2,42m) - Karl-Theodor-Brücke (Brücke): Ziegelhäuser Landstraße, Neuenheim, Heidelberg (max. 9,42m) |

| | | | |
|--|--|--|---|
| | | <ul style="list-style-type: none"> - Völkerkundemuseum VPST im Palais Weimar (Museum & Kulturdenkmal): Hauptstraße 235, Altstadt, Heidelberg (max. 1,41m) - Wieblinger Schloss mit Kirche, heute Elisabeth v. Thadden-Schule (Schloss): Klostersgasse 2, Wieblingen, Heidelberg (max. 2,19m) - Wohnhaus: Schiffgasse 4, Altstadt, Heidelberg (max. 1,19m) - Zeughaus/Marstall, heute Mensa der Universität: Marstallhof 2, Altstadt, Heidelberg (max. 1,50m) | <ul style="list-style-type: none"> - Katholische Pfarrkirche St. Vitus (Pfarrkirche): Obere Kirchgasse 1, Handschuhsheim, Heidelberg (max. 0,43m) - Kulturdenkmal: Brahmsstraße 8, Ziegelhausen, Heidelberg (max. 2,85m) - Kulturdenkmal: Pfaffengasse 18, Heidelberg (max. 1,08m) - Kurhospitalschaffnerei (Verwaltungsgebäude): Heumarkt 1, Altstadt, Heidelberg (max. 0,75m) - Kurpfälzisches Museum (Museum & Kulturdenkmal): Hauptstraße 97, Altstadt, Heidelberg (max. 1,93m) - Kurpfälzisches Museum der Stadt Heidelberg u.a.: Hauptstraße 97, Heidelberg (max. 1,58m) - Museum Haus Cajeth: Haspelgasse 12, Heidelberg (max. 1,23m) - Museum Haus Cajeth (Museum): Haspelgasse 12, Altstadt, Heidelberg (max. 1,23m) - Palais Nebel (Palais): Heiligegeiststraße 7, Altstadt, Heidelberg (max. 0,48m) - Schlösschen (Herrenhaus): Dossenheimer Landstraße 13, Handschuhsheim, Heidelberg (max. 1,50m) - Schmitthennerhaus (Palais): Heiligegeiststraße 17, Altstadt, Heidelberg (max. 2,70m) - Stadthalle: Untere Neckarstraße 9, Altstadt, Heidelberg (max. 3,07m) - Völkerkundemuseum VPST im Palais Weimar (Museum & Kulturdenkmal): Hauptstraße 235, Altstadt, Heidelberg (max. 2,76m) - Wieblinger Schloss mit Kirche, heute Elisabeth v. Thadden-Schule (Schloss): Klostersgasse 2, Wieblingen, Heidelberg (max. 3,62m) - Wohnhaus: Schiffgasse 4, Altstadt, Heidelberg (max. 2,51m) - Wohnhaus Traitteur (Wohn- und Geschäftshaus): Fischmarkt 4, Altstadt, Heidelberg (max. 0,20m) |
|--|--|--|---|

| | | | |
|--|--|--|---|
| | | | - Zeughaus/Marstall, heute Mensa der Universität: Marstallhof 2, Altstadt, Heidelberg (max. 2,82m) |
|--|--|--|---|

*mit maximaler Überflutungstiefe in Meter

HWGK-Gewässer in Heidelberg

Gewässername:

- Hauptname:
- Landgraben (TBG 395-3)
-

Gewässername:

- Hauptname:
- Leimbach (TBG 395-3)
Nebenname:
- Bettelbach
-

Gewässername:

- Hauptname:
- Neckar (TBG 499-2)
Nebenname:
- Hafen Stuttgart Becken 1
- Neckar
-

Gewässername:

- Hauptname:
- Peterstaler Bach (TBG 490-1)
-

Gewässername:

- Hauptname:
- Rombach (TBG 490-1)
Nebenname:
- Humpelsgraben
- Mühlbach
-

Gewässername:

- Hauptname:
- Steinbach (TBG 490-1)
-

Erläuterung zu den Einwohnerzahlen

Die Zahlen der betroffenen Einwohner werden als Orientierungswerte durch eine Verknüpfung der wohnberechtigten Bevölkerung (Haupt- und Nebenwohnsitz), Adressdaten, amtlichen Liegenschaftskataster und den Daten der Hochwassergefahrenkarte ermittelt. Die Gesamteinwohnerzahl der Gemeinde beruht auf der wohnberechtigten Bevölkerung (Haupt- und Nebenwohnsitz).

| Zahlenbereich | Bemerkung |
|------------------|-----------------------------------|
| 1 – 100 | Aufrunden auf ganze Zehnerstellen |
| 101 – 1.000 | Aufrunden auf 50er-Stellen |
| 1.001 – 10.000 | Aufrunden auf 100er-Stellen |
| 10.001 – 100.000 | Aufrunden auf 1.000er-Stellen |
| 100.001 ... | Aufrunden auf 10.000er-Stellen |

Erläuterung Datengrundlagen

Weitere Informationen zum Erstellungsprozess der Daten für die Hochwasserrisikosteckbriefe (HWRSt) werden im *Vorgehenskonzept Hochwasserrisikomanagement (HWRM) Baden-Württemberg* (www.hochwasser.baden-wuerttemberg.de) beschrieben.

Lesehilfe für die Matrix „Landnutzung“

| | | | | |
|------------------|-----|---|----|-----|
| Forst | 18 | 9 | 8 | 1 |
| Gewässer | 157 | 4 | 15 | 138 |
| Sonstige Flächen | 0 | 0 | 0 | 0 |

