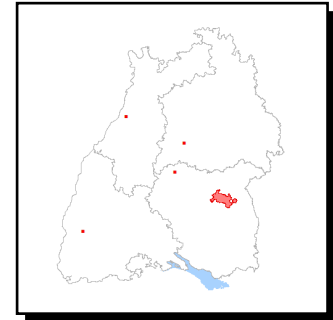


Stadt **Ehingen (Donau)**

Schlüssel 8425033

Erstelldatum 29.07.2025



## 1) Anzahl potenziell von Hochwasser betroffener Einwohner\*

Hochwasserereignis / Überflutungstiefen	10 jährliches Hochwasser (HQ 10)	100 jährliches Hochwasser (HQ 100)	Extrem Hochwasser (HQ <sub>extrem</sub> )
Einwohnerzahl der Gemeinde	<b>28.418</b>		
Summe betroffener Einwohner	<b>400</b>	<b>550</b>	<b>1.000</b>
0 bis 0,5m	200	300	600
tiefer 0,5 bis 2,0m	200	250	400
tiefer 2,0m	0	0	0

\*Die Zahlen der betroffenen Einwohner sind Orientierungswerte. Die Methodik zur Ermittlung wird am Ende des Dokumentes beschrieben.





## 2) Landnutzung in potenziell von Hochwasser betroffenen Bereichen

Hochwasserereignis / Landnutzung	10 jährliches Hochwasser (HQ 10)				100 jährliches Hochwasser (HQ 100)				Extrem Hochwasser (HQ <sub>extrem</sub> )			
Gesamtfläche der Gemeinde	<b>17.834 ha</b>											
vom Hochwasser betroffene Gesamtfläche	<b>523</b>	<b>243</b>	<b>225</b>	<b>55</b>	<b>953</b>	<b>379</b>	<b>473</b>	<b>101</b>	<b>1.264</b>	<b>505</b>	<b>606</b>	<b>153</b>
Siedlung	8	5	2	1	17	10	6	1	31	15	15	1
Industrie und Gewerbe	12	5	6	1	22	10	11	1	79	44	34	1
Verkehr	6	3	2	1	12	6	5	1	22	11	10	1
Sonstige Vegetations- und Freiflächen	8	4	3	1	12	3	8	1	16	5	10	1
Landwirtschaft	318	199	118	1	659	323	331	5	875	402	453	20
Forst	55	17	35	3	82	21	47	14	90	20	48	22
Gewässer	107	6	55	46	138	3	58	77	140	5	29	106
Sonstige Flächen	9	4	4	1	11	3	7	1	11	3	7	1


Einheit: ha (entspricht 10.000m<sup>2</sup>). Die Werte sind gerundet. Eine Lesehilfe befindet sich am Ende des Dokumentes.

### 3) Potenziell von Hochwasser betroffene umweltrelevante Flächen und Objekte

#### 3a) Schutzgebiete und EU-Badegewässer

Hochwasser- ereignis Schutz- gebiet(e) und EU- Badegewässer	10 jährliches Hochwasser (HQ <sub>10</sub> )	100 jährliches Hochwasser (HQ <sub>100</sub> )	Extrem Hochwasser (HQ <sub>extrem</sub> )
FFH-Gebiete 	- Donau zwischen Munderkingen und Ulm und nördliche Iller - Großes Lautertal und Landgericht - Tiefental und Schmiechtal	- Donau zwischen Munderkingen und Ulm und nördliche Iller - Großes Lautertal und Landgericht - Tiefental und Schmiechtal	- Donau zwischen Munderkingen und Ulm und nördliche Iller - Großes Lautertal und Landgericht - Tiefental und Schmiechtal
EG-Vogelschutzgebiete 	- Täler der Mittleren Flächenalb	- Täler der Mittleren Flächenalb	- Täler der Mittleren Flächenalb
Rechtskräftige Wasserschutzgebiete 	- WSG 10 WOLFSTAL, BOSCHÄCKER LAUTERACH (NEU) (Zone III) - WSG 11 EMERINGEN (Zone III) - WSG 112 ROTTENACKER (Zone III) - WSG 19 DONAUTAL, EHINGEN (Zone I / II) - WSG 19 DONAUTAL, EHINGEN (Zone III) - WSG 20 EHINGEN/NASGENSTADT (Zone I / II) - WSG 20 EHINGEN/NASGENSTADT (Zone III) - WSG 24 RISSTISSEN ZV WV GRIESINGER GRUPPE (Zone I / II) - WSG 24 RISSTISSEN ZV WV GRIESINGER GRUPPE (Zone III)	- WSG 10 WOLFSTAL, BOSCHÄCKER LAUTERACH (NEU) (Zone III) - WSG 11 EMERINGEN (Zone I / II) - WSG 11 EMERINGEN (Zone III) - WSG 112 ROTTENACKER (Zone III) - WSG 19 DONAUTAL, EHINGEN (Zone I / II) - WSG 19 DONAUTAL, EHINGEN (Zone III) - WSG 20 EHINGEN/NASGENSTADT (Zone I / II) - WSG 20 EHINGEN/NASGENSTADT (Zone III) - WSG 20 EHINGEN/NASGENSTADT (Zone III) - WSG 24 RISSTISSEN ZV WV GRIESINGER GRUPPE (Zone I / II) - WSG 24 RISSTISSEN ZV WV GRIESINGER GRUPPE (Zone III)	- WSG 10 WOLFSTAL, BOSCHÄCKER LAUTERACH (NEU) (Zone III) - WSG 11 EMERINGEN (Zone I / II) - WSG 11 EMERINGEN (Zone III) - WSG 112 ROTTENACKER (Zone III) - WSG 19 DONAUTAL, EHINGEN (Zone I / II) - WSG 19 DONAUTAL, EHINGEN (Zone III) - WSG 20 EHINGEN/NASGENSTADT (Zone I / II) - WSG 20 EHINGEN/NASGENSTADT (Zone III) - WSG 20 EHINGEN/NASGENSTADT (Zone III) - WSG 24 RISSTISSEN ZV WV GRIESINGER GRUPPE (Zone I / II) - WSG 24 RISSTISSEN ZV WV GRIESINGER GRUPPE (Zone III)
Ausgewiesene EU-Badestellen 	- Risstissen, Baggersee (Ehingen (Donau))	- Herbertshofen, Sonntagssee (Ehingen (Donau)) - Risstissen, Baggersee (Ehingen (Donau))	- Herbertshofen, Sonntagssee (Ehingen (Donau)) - Risstissen, Baggersee (Ehingen (Donau))


#### 3b) IE-Anlagestandorte / Seveso III-Betriebsbereiche

Hochwasser- ereignis IE- Anlagestandort/ Seveso III-Betriebsbereich	10 jährliches Hochwasser (HQ <sub>10</sub> )	100 jährliches Hochwasser (HQ <sub>100</sub> )	Extrem Hochwasser (HQ <sub>extrem</sub> )
IE-Anlagestandorte/Seveso III- Betriebsbereiche 	- Sappi #ADK-004 (Sappi Ehingen GmbH) Biberacher Straße 73 89584 Ehingen (Donau) (WSP** k.A.)	- Sappi #ADK-004 (Sappi Ehingen GmbH) Biberacher Straße 73 89584 Ehingen (Donau) (WSP** k.A.)	- Sappi #ADK-004 (Sappi Ehingen GmbH) Biberacher Straße 73 89584 Ehingen (Donau) (WSP** 493,95m ü. NN)

\*Standorte mit mindestens einer Anlage nach der IE-Richtlinie (EU-Richtlinie über Industrieemissionen - integrierte Vermeidung und Verminderung der Umweltverschmutzung) und/oder Betriebsbereich nach Seveso III-Richtlinie.

\*\*Wasserspiegellage in Metern über Normalnull (m ü. NN)

#### 4) *Potenziell von Hochwasser betroffene relevante Kulturgüter*

<div style="text-align: right; font-weight: bold;">Hochwasser- ereignis</div> <div style="text-align: left; font-weight: bold;">Relevantes Kulturgut*</div>	10 jährliches Hochwasser (HQ <sub>10</sub> )	100 jährliches Hochwasser (HQ <sub>100</sub> )	Extrem Hochwasser (HQ <sub>extrem</sub> )
Relevantes Kulturgut 	- Spital (Kulturdenkmal): Kasernengasse 6, Ehingen (Donau) (max. 1,23m)	- Spital (Kulturdenkmal): Kasernengasse 6, Ehingen (Donau) (max. 1,67m)	- Kirche (Kulturdenkmal): Kasernengasse 2, Ehingen (Donau) (max. 0,30m) - Museum: Kasernengasse 4, Ehingen (Donau) (max. 0,71m) - Spital (Kulturdenkmal): Kasernengasse 6, Ehingen (Donau) (max. 2,52m)

\*mit maximaler Überflutungstiefe in Meter

## *HWGK-Gewässer in Ehingen (Donau)*

**Gewässername:**  
Hauptname:  
- Donau (TBG 632-1)

---

**Gewässername:**  
Hauptname:  
- Ehrlos (TBG 632-1)  
Nebename:  
- Weihergraben

---

**Gewässername:**  
Hauptname:  
- Elsengraben (TBG 632-2)

---

**Gewässername:**  
Hauptname:  
- Große Lauter (TBG 631-1)

---

**Gewässername:**  
Hauptname:  
- Heufelder Bach (TBG 632-2)

---

**Gewässername:**  
Hauptname:  
- Riß (TBG 642-1)

---

**Gewässername:**  
Hauptname:  
- Schmiech (TBG 632-2)

---

**Gewässername:**  
Hauptname:  
- Seitenarm Große Lauter (TBG 631-1)

---

**Gewässername:**  
Hauptname:  
- Triebwerkskanal Sägemühle T49 (TBG 642-1)

---

**Gewässername:**  
Hauptname:  
- Viehsaumgraben (TBG 642-1)

---

**Gewässername:**  
Hauptname:  
- Weiherbach (TBG 632-2)

---

### Erläuterung zu den Einwohnerzahlen

Die Zahlen der betroffenen Einwohner werden als Orientierungswerte durch eine Verknüpfung der wohnberechtigten Bevölkerung (Haupt- und Nebenwohnsitz), Adressdaten, amtlichen Liegenschaftskataster und den Daten der Hochwassergefahrenkarte ermittelt. Die Gesamteinwohnerzahl der Gemeinde beruht auf der wohnberechtigten Bevölkerung (Haupt- und Nebenwohnsitz).

Zahlenbereich	Bemerkung
1 – 100	Aufrunden auf ganze Zehnerstellen
101 – 1.000	Aufrunden auf 50er-Stellen
1.001 – 10.000	Aufrunden auf 100er-Stellen
10.001 – 100.000	Aufrunden auf 1.000er-Stellen
100.001 ...	Aufrunden auf 10.000er-Stellen

### Erläuterung Datengrundlagen

Weitere Informationen zum Erstellungsprozess der Daten für die Hochwasserrisikosteckbriefe (HWRSt) werden im *Vorgehenskonzept Hochwasserrisikomanagement (HWRM) Baden-Württemberg* ([www.hochwasser.baden-wuerttemberg.de](http://www.hochwasser.baden-wuerttemberg.de)) beschrieben.

### Lesehilfe für die Matrix „Landnutzung“

Forst	18	9	8	1
Gewässer	157	4	15	138
Sonstige Flächen	0	0	0	0

