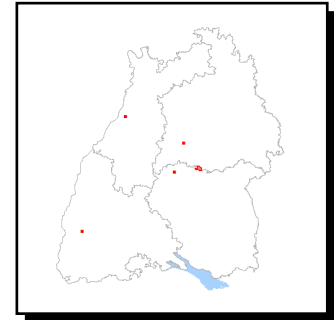


Stadt **Neuffen**
Schlüssel 8116046
Erstelldatum 21.07.2023



1) Anzahl potenziell von Hochwasser betroffener Einwohner*

Hochwasser- ereignis Überflutungs- tiefen	10 jährliches Hochwasser (HQ 10)	100 jährliches Hochwasser (HQ 100)	Extrem Hochwasser (HQ _{extrem})
Einwohnerzahl der Gemeinde	6.404		
Summe betroffener Einwohner	720	1.250	1.450
0 bis 0,5m	700	1.200	1.300
tiefer 0,5 bis 2,0m	20	50	150
tiefer 2,0m	0	0	0

*Die Zahlen der betroffenen Einwohner sind Orientierungswerte. Die Methodik zur Ermittlung wird am Ende des Dokumentes beschrieben.


2) Landnutzung in potenziell von Hochwasser betroffenen Bereichen

Hochwasser- ereignis Land- nutzung	10 jährliches Hochwasser (HQ 10)				100 jährliches Hochwasser (HQ 100)				Extrem Hochwasser (HQ _{extrem})			
Gesamtfläche der Gemeinde	1.743 ha											
vom Hochwasser betroffene Gesamtfläche	26	12	8	6	33	19	8	6	40	25	8	7
Siedlung	6	4	1	1	9	7	1	1	13	10	2	1
Industrie und Gewerbe	3	1	1	1	5	3	1	1	6	4	1	1
Verkehr	5	3	1	1	7	5	1	1	7	5	1	1
Sonstige Vegetations- und Freiflächen	2	1	1	0	2	1	1	0	3	1	1	1
Landwirtschaft	3	1	1	1	3	1	1	1	5	3	1	1
Forst	3	1	1	1	3	1	1	1	3	1	1	1
Gewässer	4	1	2	1	4	1	2	1	3	1	1	1
Sonstige Flächen	0	0	0	0	0	0	0	0	0	0	0	0


Einheit: ha (entspricht 10.000m²). Die Werte sind gerundet. Eine Lesehilfe befindet sich am Ende des Dokumentes.

3) *Potenziell von Hochwasser betroffene umweltrelevante Flächen und Objekte*

3a) *Schutzgebiete und EU-Badegewässer*

Hochwasser- ereignis Schutz- gebiet(e) und EU- Badegewässer	10 jährliches Hochwasser (HQ ₁₀)	100 jährliches Hochwasser (HQ ₁₀₀)	Extrem Hochwasser (HQ _{extrem})
FFH-Gebiete 	-	-	-
EG-Vogelschutzgebiete 	- Vorland der mittleren Schwäbischen Alb	- Vorland der mittleren Schwäbischen Alb	- Vorland der mittleren Schwäbischen Alb
Rechtskräftige Wasserschutzgebiete 	-	-	-
Ausgewiesene EU-Badestellen 	-	-	-


3b) *IE-Anlagestandorte / Seveso III-Betriebsbereiche*

Hochwasser- ereignis IE- Anlagestandort/ Seveso III-Betriebsbereich	10 jährliches Hochwasser (HQ ₁₀)	100 jährliches Hochwasser (HQ ₁₀₀)	Extrem Hochwasser (HQ _{extrem})
IE-Anlagestandorte/Seveso III- Betriebsbereiche 	-	-	-

*Standorte mit mindestens einer Anlage nach der IE-Richtlinie (EU-Richtlinie über Industrieemissionen - integrierte Vermeidung und Verminderung der Umweltverschmutzung) und/oder Betriebsbereich nach Seveso III-Richtlinie.

**Wasserspiegellage in Metern über Normalnull (m ü.NN)

4) *Potenziell von Hochwasser betroffene relevante Kulturgüter*

<div style="text-align: right;">Hochwasser- ereignis</div> <div style="text-align: left;">Relevantes Kulturgut*</div>	10 jährliches Hochwasser (HQ ₁₀)	100 jährliches Hochwasser (HQ ₁₀₀)	Extrem Hochwasser (HQ _{extrem})
Relevantes Kulturgut 	<ul style="list-style-type: none"> - Rathaus (Kulturdenkmal): Hauptstraße 19, Neuffen (max. 0,15m) - Schloss: Verwaltungsgasse 5, Neuffen (max. 0,10m) - Stadtarchiv: Hauptstraße 19, Neuffen (max. 0,15m) - Stadtarchiv Neuffen (Archiv): Hauptstraße 19, Neuffen (max. 0,15m) - Wohnhaus: Hauptstraße 16, Neuffen (max. 0,06m) - Wohnhaus: Hauptstraße 30, Neuffen (max. 0,10m) 	<ul style="list-style-type: none"> - Kulturdenkmal: Unterer Graben 26, Neuffen (max. 0,13m) - Rathaus (Kulturdenkmal): Hauptstraße 19, Neuffen (max. 0,44m) - Schloss: Verwaltungsgasse 5, Neuffen (max. 0,22m) - Stadtarchiv: Hauptstraße 19, Neuffen (max. 0,44m) - Stadtarchiv Neuffen (Archiv): Hauptstraße 19, Neuffen (max. 0,44m) - Wohnhaus: Hauptstraße 16, Neuffen (max. 0,35m) - Wohnhaus: Hauptstraße 30, Neuffen (max. 0,45m) 	<ul style="list-style-type: none"> - Kulturdenkmal: Unterer Graben 26, Neuffen (max. 0,19m) - Rathaus (Kulturdenkmal): Hauptstraße 19, Neuffen (max. 0,61m) - Schloss: Verwaltungsgasse 5, Neuffen (max. 0,29m) - Stadtarchiv: Hauptstraße 19, Neuffen (max. 0,61m) - Stadtarchiv Neuffen (Archiv): Hauptstraße 19, Neuffen (max. 0,61m) - Stadtmuseum: Schillingstraße 14, Neuffen (max. 0,07m) - Stadtmuseum Neuffen (Museum, Kulturdenkmal): Schillingstraße 14, Neuffen (max. 0,07m) - Wohnhaus: Hauptstraße 16, Neuffen (max. 0,52m) - Wohnhaus: Hauptstraße 30, Neuffen (max. 0,64m)

*mit maximaler Überflutungstiefe in Meter

HWGK-Gewässer in Neuffen

Gewässername:
Hauptname:
- Dentelbach (TBG 413-5)

Gewässername:
Hauptname:
- Döbelesbach (TBG 413-5)

Gewässername:
Hauptname:
- Spadelbach (TBG 413-5)

Gewässername:
Hauptname:
- Steinach (TBG 413-5)
Nebename:
- Grendenbach

Erläuterung zu den Einwohnerzahlen

Die Zahlen der betroffenen Einwohner werden als Orientierungswerte durch eine Verknüpfung der wohnberechtigten Bevölkerung (Haupt- und Nebenwohnsitz), Adressdaten, amtlichen Liegenschaftskataster und den Daten der Hochwassergefahrenkarte ermittelt. Die Gesamteinwohnerzahl der Gemeinde beruht auf der wohnberechtigten Bevölkerung (Haupt- und Nebenwohnsitz).

Zahlenbereich	Bemerkung
1 – 100	Aufrunden auf ganze Zehnerstellen
101 – 1.000	Aufrunden auf 50er-Stellen
1.001 – 10.000	Aufrunden auf 100er-Stellen
10.001 – 100.000	Aufrunden auf 1.000er-Stellen
100.001 ...	Aufrunden auf 10.000er-Stellen

Erläuterung Datengrundlagen

Weitere Informationen zum Erstellungsprozess der Daten für die Hochwasserrisikosteckbriefe (HWRSt) werden im *Vorgehenskonzept Hochwasserrisikomanagement (HWRM) Baden-Württemberg* (www.hochwasser.baden-wuerttemberg.de) beschrieben.

Lesehilfe für die Matrix „Landnutzung“

Forst	18	9	8	1
Gewässer	157	4	15	138
Sonstige Flächen	0	0	0	0

