

Stadt **Tauberbischofsheim**

Schlüssel 8128115

Erstelldatum 21.07.2023



## 1) Anzahl potenziell von Hochwasser betroffener Einwohner\*

Hochwasser- ereignis Überflutungs- tiefen	10 jährliches Hochwasser (HQ 10)	100 jährliches Hochwasser (HQ 100)	Extrem Hochwasser (HQ <sub>extrem</sub> )
Einwohnerzahl der Gemeinde	<b>14.247</b>		
Summe betroffener Einwohner	<b>210</b>	<b>1.610</b>	<b>2.050</b>
0 bis 0,5m	200	900	950
tiefer 0,5 bis 2,0m	10	700	900
tiefer 2,0m	0	10	200

\*Die Zahlen der betroffenen Einwohner sind Orientierungswerte. Die Methodik zur Ermittlung wird am Ende des Dokumentes beschrieben.





## 2) Landnutzung in potenziell von Hochwasser betroffenen Bereichen

Hochwasser- ereignis Land- nutzung	10 jährliches Hochwasser (HQ 10)				100 jährliches Hochwasser (HQ 100)				Extrem Hochwasser (HQ <sub>extrem</sub> )			
Gesamtfläche der Gemeinde	<b>6.930 ha</b>											
vom Hochwasser betroffene Gesamtfläche	<b>472</b>	<b>224</b>	<b>215</b>	<b>33</b>	<b>550</b>	<b>135</b>	<b>374</b>	<b>41</b>	<b>603</b>	<b>85</b>	<b>430</b>	<b>88</b>
Siedlung	8	5	2	1	30	16	13	1	48	20	25	3
Industrie und Gewerbe	4	2	1	1	9	4	4	1	12	5	6	1
Verkehr	13	7	5	1	21	9	11	1	27	9	16	2
Sonstige Vegetations- und Freiflächen	13	7	5	1	18	5	11	2	20	4	11	5
Landwirtschaft	391	195	191	5	426	94	322	10	448	41	358	49
Forst	12	5	5	2	15	5	7	3	17	4	9	4
Gewässer	28	2	5	21	28	1	5	22	28	1	4	23
Sonstige Flächen	3	1	1	1	3	1	1	1	3	1	1	1


Einheit: ha (entspricht 10.000m<sup>2</sup>). Die Werte sind gerundet. Eine Lesehilfe befindet sich am Ende des Dokumentes.

### 3) Potenziell von Hochwasser betroffene umweltrelevante Flächen und Objekte

#### 3a) Schutzgebiete und EU-Badegewässer

Hochwasser- ereignis Schutz- gebiet(e) und EU- Badegewässer	10 jährliches Hochwasser (HQ <sub>10</sub> )	100 jährliches Hochwasser (HQ <sub>100</sub> )	Extrem Hochwasser (HQ <sub>extrem</sub> )
FFH-Gebiete 	- Nordöstliches Tauberland - Nordwestliches Tauberland und Brehmbach	- Nordöstliches Tauberland - Nordwestliches Tauberland und Brehmbach	- Nordöstliches Tauberland - Nordwestliches Tauberland und Brehmbach
EG-Vogelschutzgebiete 	-	-	-
Rechtskräftige Wasserschutzgebiete 	- WSG DITTIGHEIM (Zone I / II) - WSG DITTIGHEIM (Zone III) - WSG DITTWAR/KOENIGHEIM/GI SSIGHEIM/HECKFELD/OB ERLAUDA (Zone I / II) - WSG DITTWAR/KOENIGHEIM/GI SSIGHEIM/HECKFELD/OB ERLAUDA (Zone III) - WSG IMPFINGEN (Zone I / II) - WSG IMPFINGEN (Zone III)	- WSG DITTIGHEIM (Zone I / II) - WSG DITTIGHEIM (Zone III) - WSG DITTWAR/KOENIGHEIM/GI SSIGHEIM/HECKFELD/OB ERLAUDA (Zone I / II) - WSG DITTWAR/KOENIGHEIM/GI SSIGHEIM/HECKFELD/OB ERLAUDA (Zone III) - WSG IMPFINGEN (Zone I / II) - WSG IMPFINGEN (Zone III)	- WSG DITTIGHEIM (Zone I / II) - WSG DITTIGHEIM (Zone III) - WSG DITTWAR/KOENIGHEIM/GI SSIGHEIM/HECKFELD/OB ERLAUDA (Zone I / II) - WSG DITTWAR/KOENIGHEIM/GI SSIGHEIM/HECKFELD/OB ERLAUDA (Zone III) - WSG IMPFINGEN (Zone I / II) - WSG IMPFINGEN (Zone III)
Ausgewiesene EU-Badestellen 	-	-	-


#### 3b) IE-Anlagestandorte / Seveso III-Betriebsbereiche

Hochwasser- ereignis IE- Anlagestandort/ Seveso III-Betriebsbereich	10 jährliches Hochwasser (HQ <sub>10</sub> )	100 jährliches Hochwasser (HQ <sub>100</sub> )	Extrem Hochwasser (HQ <sub>extrem</sub> )
IE-Anlagestandorte/Seveso III- Betriebsbereiche 	-	-	-

\*Standorte mit mindestens einer Anlage nach der IE-Richtlinie (EU-Richtlinie über Industrieemissionen - integrierte Vermeidung und Verminderung der Umweltverschmutzung) und/oder Betriebsbereich nach Seveso III-Richtlinie.

\*\*Wasserspiegellage in Metern über Normalnull (m ü.NN)

#### 4) Potenziell von Hochwasser betroffene relevante Kulturgüter

<div style="text-align: right;">Hochwasser- ereignis</div> <div style="text-align: left;">Relevantes Kulturgut*</div>	10 jährliches Hochwasser (HQ <sub>10</sub> )	100 jährliches Hochwasser (HQ <sub>100</sub> )	Extrem Hochwasser (HQ <sub>extrem</sub> )
Relevantes Kulturgut 	<ul style="list-style-type: none"> <li>- Tauberbischofsheim-Hochhausen, Hochhäuser Straße, Hochhausen, "An der Brücke": Hochhäuser Straße, Hochhausen, Tauberbischofsheim (max. 3,93m)</li> </ul>	<ul style="list-style-type: none"> <li>- Archiv: Hauptstraße 37, Tauberbischofsheim (max. 0,56m)</li> <li>- Bögnerisches Haus (Wohn- und Geschäftshaus): Hauptstraße 31, Tauberbischofsheim (max. 1,29m)</li> <li>- Gemeindearchiv Dienstadt: Marktplatz 8, Tauberbischofsheim (max. 1,40m)</li> <li>- Kloster: Hauptstraße 33, Tauberbischofsheim (max. 2,44m)</li> <li>- Kulturdenkmal: Marktplatz 8, Tauberbischofsheim (max. 1,40m)</li> <li>- Museum: Blumenstraße 5, Tauberbischofsheim (max. 1,35m)</li> <li>- Rathaus (Archiv &amp; Kulturdenkmal): Marktplatz 8, Tauberbischofsheim (max. 1,40m)</li> <li>- Rathaus (Kulturdenkmal): Marktplatz 8, Tauberbischofsheim (max. 1,40m)</li> <li>- Rathaus mit Archiv (Archiv und Kulturdenkmal): Marktplatz 8, Tauberbischofsheim (max. 1,40m)</li> <li>- Spitalhof: Klostersgasse 3, Tauberbischofsheim (max. 1,74m)</li> <li>- Tauberbischofsheim-Hochhausen, Hochhäuser Straße, Hochhausen, "An der Brücke": Hochhäuser Straße, Hochhausen, Tauberbischofsheim (max. 4,30m)</li> <li>- Wohn- und Geschäftshaus: Marktplatz 6, Tauberbischofsheim (max. 1,10m)</li> <li>- Wohn- und Geschäftshaus: Marktplatz 5, Tauberbischofsheim (max. 1,02m)</li> <li>- Wohn- und Geschäftshaus: Marktplatz 3, Tauberbischofsheim (max. 0,87m)</li> <li>- Wohn- und Geschäftshaus: Marktplatz 2, Tauberbischofsheim (max. 0,81m)</li> <li>- Wohn- und Geschäftshaus: Marktplatz 11, Tauberbischofsheim (max. 2,82m)</li> </ul>	<ul style="list-style-type: none"> <li>- Archiv: Hauptstraße 37, Tauberbischofsheim (max. 1,12m)</li> <li>- Bögnerisches Haus (Wohn- und Geschäftshaus): Hauptstraße 31, Tauberbischofsheim (max. 1,86m)</li> <li>- Fotoarchiv: Am Wört 1, Tauberbischofsheim (max. 0,06m)</li> <li>- Gemeindearchiv Dienstadt: Marktplatz 8, Tauberbischofsheim (max. 1,95m)</li> <li>- Kloster: Hauptstraße 33, Tauberbischofsheim (max. 3,02m)</li> <li>- Kulturdenkmal: Marktplatz 8, Tauberbischofsheim (max. 1,95m)</li> <li>- Kurmainzisches Schloss (Kulturdenkmal): Schloßplatz 3, Tauberbischofsheim (max. 0,11m)</li> <li>- Museum: Blumenstraße 5, Tauberbischofsheim (max. 1,91m)</li> <li>- Rathaus (Archiv &amp; Kulturdenkmal): Marktplatz 8, Tauberbischofsheim (max. 1,95m)</li> <li>- Rathaus (Kulturdenkmal): Marktplatz 8, Tauberbischofsheim (max. 1,95m)</li> <li>- Rathaus mit Archiv (Archiv und Kulturdenkmal): Marktplatz 8, Tauberbischofsheim (max. 1,95m)</li> <li>- Spitalhof: Klostersgasse 3, Tauberbischofsheim (max. 2,32m)</li> <li>- Tauberbischofsheim-Hochhausen, Hochhäuser Straße, Hochhausen, "An der Brücke": Hochhäuser Straße, Hochhausen, Tauberbischofsheim (max. 4,82m)</li> <li>- Wohn- und Geschäftshaus: Marktplatz 6, Tauberbischofsheim (max. 1,66m)</li> <li>- Wohn- und Geschäftshaus: Marktplatz 5, Tauberbischofsheim (max. 1,58m)</li> <li>- Wohn- und Geschäftshaus: Marktplatz 3, Tauberbischofsheim (max. 1,43m)</li> </ul>

		<ul style="list-style-type: none"> <li>- Wohn- und Geschäftshaus: St.-Lioba-Straße 29, Tauberbischofsheim (max. 1,16m)</li> <li>- Wohnhaus mit Ladenlokal: Frauenstraße 38, Tauberbischofsheim (max. 1,54m)</li> <li>- Wohnhaus mit Ladenlokal: Hauptstraße 40, Tauberbischofsheim (max. 0,71m)</li> </ul>	<ul style="list-style-type: none"> <li>- Wohn- und Geschäftshaus: Marktplatz 2, Tauberbischofsheim (max. 1,37m)</li> <li>- Wohn- und Geschäftshaus: Marktplatz 11, Tauberbischofsheim (max. 3,38m)</li> <li>- Wohn- und Geschäftshaus: St.-Lioba-Straße 29, Tauberbischofsheim (max. 1,72m)</li> <li>- Wohnhaus mit Ladenlokal: Frauenstraße 38, Tauberbischofsheim (max. 2,10m)</li> <li>- Wohnhaus mit Ladenlokal: Hauptstraße 40, Tauberbischofsheim (max. 1,27m)</li> </ul>
--	--	--	---

\*mit maximaler Überflutungstiefe in Meter

## *HWGK-Gewässer in Tauberbischofsheim*

**Gewässername:**  
Hauptname:  
- Brehmbach (TBG 502-1)

---

**Gewässername:**  
Hauptname:  
- Edelbergshohle (TBG 502-1)

---

**Gewässername:**  
Hauptname:  
- Muckbach (TBG 502-1)

---

**Gewässername:**  
Hauptname:  
- Mühlkanal Neumühle (TBG 502-1)

---

**Gewässername:**  
Hauptname:  
- Mühlkanal Rollenmühle Brehmbach (TBG 502-1)

---

**Gewässername:**  
Hauptname:  
- Ölbach (TBG 502-1)  
Nebename:  
- Reißberggraben

---

**Gewässername:**  
Hauptname:  
- Rötensteingraben (TBG 502-1)

---

**Gewässername:**  
Hauptname:  
- Tauber (TBG 502-1)

---

**Gewässername:**  
Hauptname:  
- Welzbach (TBG 502-1)

---

### Erläuterung zu den Einwohnerzahlen

Die Zahlen der betroffenen Einwohner werden als Orientierungswerte durch eine Verknüpfung der wohnberechtigten Bevölkerung (Haupt- und Nebenwohnsitz), Adressdaten, amtlichen Liegenschaftskataster und den Daten der Hochwassergefahrenkarte ermittelt. Die Gesamteinwohnerzahl der Gemeinde beruht auf der wohnberechtigten Bevölkerung (Haupt- und Nebenwohnsitz).

Zahlenbereich	Bemerkung
1 – 100	Aufrunden auf ganze Zehnerstellen
101 – 1.000	Aufrunden auf 50er-Stellen
1.001 – 10.000	Aufrunden auf 100er-Stellen
10.001 – 100.000	Aufrunden auf 1.000er-Stellen
100.001 ...	Aufrunden auf 10.000er-Stellen

### Erläuterung Datengrundlagen

Weitere Informationen zum Erstellungsprozess der Daten für die Hochwasserrisikosteckbriefe (HWRSt) werden im *Vorgehenskonzept Hochwasserrisikomanagement (HWRM) Baden-Württemberg* ([www.hochwasser.baden-wuerttemberg.de](http://www.hochwasser.baden-wuerttemberg.de)) beschrieben.

### Lesehilfe für die Matrix „Landnutzung“

Forst	18	9	8	1
Gewässer	157	4	15	138
Sonstige Flächen	0	0	0	0

