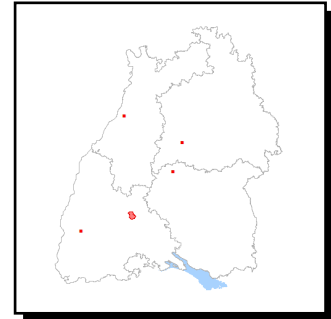


Gemeinde **Niedereschach**

Schlüssel 8326041

Erstelldatum 16.01.2023



1) Anzahl potenziell von Hochwasser betroffener Einwohner*

Hochwasser- ereignis	10 jährliches Hochwasser (HQ 10)	100 jährliches Hochwasser (HQ 100)	Extrem Hochwasser (HQ _{extrem})
Überflutungs- tiefen			
Einwohnerzahl der Gemeinde	6.288		
Summe betroffener Einwohner	20	220	300
0 bis 0,5m	10	200	250
tiefer 0,5 bis 2,0m	10	20	50
tiefer 2,0m	0	0	0

*Die Zahlen der betroffenen Einwohner sind Orientierungswerte. Die Methodik zur Ermittlung wird am Ende des Dokumentes beschrieben.



2) Landnutzung in potenziell von Hochwasser betroffenen Bereichen

Hochwasser- ereignis	10 jährliches Hochwasser (HQ 10)	100 jährliches Hochwasser (HQ 100)	Extrem Hochwasser (HQ _{extrem})
Land- nutzung			
Gesamtfläche der Gemeinde	3.308 ha		
vom Hochwasser betroffene Gesamtfläche	44	22	17
Siedlung	4	2	1
Industrie und Gewerbe	2	1	1
Verkehr	3	1	1
Sonstige Vegetations- und Freiflächen	2	1	0
Landwirtschaft	16	11	4
Forst	9	5	3
Gewässer	8	1	6
Sonstige Flächen	0	0	0


Einheit: ha (entspricht 10.000m²). Die Werte sind gerundet. Eine Lesehilfe befindet sich am Ende des Dokumentes.

3) *Potenziell von Hochwasser betroffene umweltrelevante Flächen und Objekte*

3a) Schutzgebiete und EU-Badegewässer

<div style="display: flex; align-items: center;"> <div style="flex: 1;"> <p style="text-align: center;">Hochwasser- ereignis</p> </div> <div style="flex: 1; background-color: #00a0e3; color: white; text-align: center;"> <p>10 jährliches Hochwasser (HQ 10)</p> </div> <div style="flex: 1; background-color: #00a0e3; color: white; text-align: center;"> <p>100 jährliches Hochwasser (HQ 100)</p> </div> <div style="flex: 1; background-color: #00a0e3; color: white; text-align: center;"> <p>Extrem Hochwasser (HQ_{extrem})</p> </div> </div>			
<p>FFH-Gebiete</p> 	- Baar, Eschach und Südostschwarzwald	- Baar, Eschach und Südostschwarzwald	- Baar, Eschach und Südostschwarzwald
<p>EG-Vogelschutzgebiete</p> 	- Baar	- Baar	- Baar
<p>Rechtskräftige Wasserschutzgebiete</p> 	- WSG KOHLBRUNNEN NE-FISCHBACH (Zone I / II) - WSG KOHLBRUNNEN NE-FISCHBACH (Zone III)	- WSG KOHLBRUNNEN NE-FISCHBACH (Zone I / II) - WSG KOHLBRUNNEN NE-FISCHBACH (Zone III)	- WSG KOHLBRUNNEN NE-FISCHBACH (Zone I / II) - WSG KOHLBRUNNEN NE-FISCHBACH (Zone III)
<p>Ausgewiesene EU-Badestellen</p> 	-	-	-


3b) IE-Anlagestandorte / Seveso III-Betriebsbereiche

<div style="display: flex; align-items: center;"> <div style="flex: 1;"> <p style="text-align: center;">Hochwasser- ereignis</p> </div> <div style="flex: 1; background-color: #00a0e3; color: white; text-align: center;"> <p>10 jährliches Hochwasser (HQ 10)</p> </div> <div style="flex: 1; background-color: #00a0e3; color: white; text-align: center;"> <p>100 jährliches Hochwasser (HQ 100)</p> </div> <div style="flex: 1; background-color: #00a0e3; color: white; text-align: center;"> <p>Extrem Hochwasser (HQ_{extrem})</p> </div> </div>			
<p>IE-Anlagestandort/ Seveso III-Betriebsbereich</p> 	-	-	-

*Standorte mit mindestens einer Anlage nach der IE-Richtlinie (EU-Richtlinie über Industrieemissionen - integrierte Vermeidung und Verminderung der Umweltverschmutzung) und/oder Betriebsbereich nach Seveso III-Richtlinie.

**Wasserspiegellage in Metern über Normalnull (m ü.NN)

4) Potenziell von Hochwasser betroffene relevante Kulturgüter

<div style="text-align: right;">Hochwasser- ereignis</div> <div style="text-align: left;">Relevantes Kulturgut*</div>	10 jährliches Hochwasser (HQ ₁₀)	100 jährliches Hochwasser (HQ ₁₀₀)	Extrem Hochwasser (HQ _{extrem})
Relevantes Kulturgut 	-	-	<ul style="list-style-type: none"> - Gemeindearchiv Niedereschach (Archiv): Villinger Straße 10, Niedereschach (max. 0,35m) - Heimatmuseum: Sinkinger Straße 2, Fischbach, Niedereschach (max. 0,41m)

*mit maximaler Überflutungstiefe in Meter

HWGK-Gewässer in Niedereschach

Gewässername:

- Hauptname:
- Badische Eschach (TBG 402-2)
Nebename:
- Kappeler Eschach
-

Gewässername:

- Hauptname:
- Eschbach (TBG 402-2)
Nebename:
- Burschachenbächle
- Hinterbach
-

Gewässername:

- Hauptname:
- Fischbach (TBG 402-2)
Nebename:
- Glasbach
-

Erläuterung zu den Einwohnerzahlen

Die Zahlen der betroffenen Einwohner werden als Orientierungswerte durch eine Verknüpfung der wohnberechtigten Bevölkerung (Haupt- und Nebenwohnsitz), Adressdaten, amtlichen Liegenschaftskataster und den Daten der Hochwassergefahrenkarte ermittelt.

Die Gesamteinwohnerzahl der Gemeinde beruht auf der wohnberechtigten Bevölkerung (Haupt- und Nebenwohnsitz).

Zahlenbereich	Bemerkung
1 – 100	Aufrunden auf ganze Zehnerstellen
101 – 1.000	Aufrunden auf 50er-Stellen
1.001 – 10.000	Aufrunden auf 100er-Stellen
10.001 – 100.000	Aufrunden auf 1.000er-Stellen
100.001 ...	Aufrunden auf 10.000er-Stellen

Erläuterung Datengrundlagen

Weitere Informationen zum Erstellungsprozess der Daten für die Hochwasserrisikosteckbriefe (HWRSt) werden im *Vorgehenskonzept Hochwasserrisikomanagement (HWRM) Baden-Württemberg* (www.hochwasser.baden-wuerttemberg.de) beschrieben.

Lesehilfe für die Matrix „Landnutzung“

Forst	18	9	8	1
Gewässer	157	4	15	138
Sonstige Flächen	0	0	0	0

