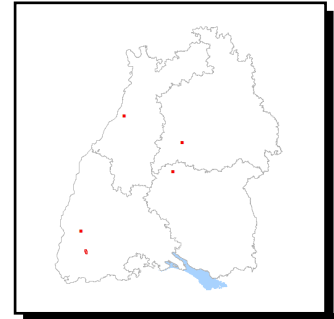


Gemeinde **Utzenfeld**

Schlüssel 8336090

Erstelldatum 16.01.2023



## 1) Anzahl potenziell von Hochwasser betroffener Einwohner\*

Hochwasser- ereignis  Überflutungs- tiefen	10 jährliches Hochwasser (HQ 10)	100 jährliches Hochwasser (HQ 100)	Extrem Hochwasser (HQ <sub>extrem</sub> )
Einwohnerzahl der Gemeinde	<b>611</b>		
Summe betroffener Einwohner	<b>10</b>	<b>70</b>	<b>220</b>
0 bis 0,5m	10	60	200
tiefer 0,5 bis 2,0m	0	10	20
tiefer 2,0m	0	0	0

\*Die Zahlen der betroffenen Einwohner sind Orientierungswerte. Die Methodik zur Ermittlung wird am Ende des Dokumentes beschrieben.




## 2) Landnutzung in potenziell von Hochwasser betroffenen Bereichen

<div><div>Hochwasser- ereignis</div><div>Land- nutzung</div></div>	10 jährliches Hochwasser (HQ 10)				100 jährliches Hochwasser (HQ 100)				Extrem Hochwasser (HQ <sub>extrem</sub> )			
Gesamtfläche der Gemeinde	740 ha											
vom Hochwasser betroffene Gesamtfläche	22	8	9	5	29	13	8	8	33	16	9	8
Siedlung	3	1	1	1	3	1	1	1	4	2	1	1
Industrie und Gewerbe	3	1	1	1	5	3	1	1	6	4	1	1
Verkehr	3	1	1	1	3	1	1	1	4	2	1	1
Sonstige Vegetations- und Freiflächen	2	1	1	0	4	2	1	1	3	1	1	1
Landwirtschaft	3	2	1	0	7	4	2	1	9	5	3	1
Forst	3	1	1	1	3	1	1	1	3	1	1	1
Gewässer	5	1	3	1	4	1	1	2	4	1	1	2
Sonstige Flächen	0	0	0	0	0	0	0	0	0	0	0	0


Einheit: ha (entspricht 10.000m<sup>2</sup>). Die Werte sind gerundet. Eine Lesehilfe befindet sich am Ende des Dokumentes.

### 3) *Potenziell von Hochwasser betroffene umweltrelevante Flächen und Objekte*

#### 3a) Schutzgebiete und EU-Badegewässer

<div> <div>Hochwasser- ereignis</div> <div>Schutz- gebiet(e) und EU- Badegewässer</div> </div>	10 jährliches Hochwasser (HQ 10)	100 jährliches Hochwasser (HQ 100)	Extrem Hochwasser (HQ <sub>extrem</sub> )
FFH-Gebiete 	- Belchen - Gletscherkessel Präg und Weidfelder im Oberen Wiesental	- Belchen - Gletscherkessel Präg und Weidfelder im Oberen Wiesental	- Belchen - Gletscherkessel Präg und Weidfelder im Oberen Wiesental
EG-Vogelschutzgebiete 	- Südschwarzwald	- Südschwarzwald	- Südschwarzwald
Rechtskräftige Wasserschutzgebiete 	-	-	-
Ausgewiesene EU-Badestellen 	-	-	-

#### 3b) IE-Anlagestandorte / Seveso III-Betriebsbereiche

<div> <div>Hochwasser- ereignis</div> <div>IE- Anlagestandort/ Seveso III-Betriebsbereich</div> </div>	10 jährliches Hochwasser (HQ 10)	100 jährliches Hochwasser (HQ 100)	Extrem Hochwasser (HQ <sub>extrem</sub> )
IE-Anlagestandorte/Seveso III-Betriebsbereiche 	-	-	-

\*Standorte mit mindestens einer Anlage nach der IE-Richtlinie (EU-Richtlinie über Industrieemissionen - integrierte Vermeidung und Verminderung der Umweltverschmutzung) und/oder Betriebsbereich nach Seveso III-Richtlinie.

\*\*Wasserspiegellage in Metern über Normalnull (m ü.NN)

#### 4) *Potenziell von Hochwasser betroffene relevante Kulturgüter*

<div> <div>Hochwasser- ereignis</div> <div>Relevantes Kulturgut*</div> </div>	10 jährliches Hochwasser (HQ <sub>10</sub> )	100 jährliches Hochwasser (HQ <sub>100</sub> )	Extrem Hochwasser (HQ <sub>extrem</sub> )
	-	-	-

\*mit maximaler Überflutungstiefe in Meter

## *HWGK-Gewässer in Utzenfeld*

Gewässername:  
Hauptname:  
- Wiedenbach (TBG 212-1)

---

Gewässername:  
Hauptname:  
- Wiese (TBG 212-1)

---

#### Erläuterung zu den Einwohnerzahlen

Die Zahlen der betroffenen Einwohner werden als Orientierungswerte durch eine Verknüpfung der wohnberechtigten Bevölkerung (Haupt- und Nebenwohnsitz), Adressdaten, amtlichen Liegenschaftskataster und den Daten der Hochwassergefahrenkarte ermittelt.

Die Gesamteinwohnerzahl der Gemeinde beruht auf der wohnberechtigten Bevölkerung (Haupt- und Nebenwohnsitz).

Zahlenbereich	Bemerkung
1 – 100	Aufrunden auf ganze Zehnerstellen
101 – 1.000	Aufrunden auf 50er-Stellen
1.001 – 10.000	Aufrunden auf 100er-Stellen
10.001 – 100.000	Aufrunden auf 1.000er-Stellen
100.001 ...	Aufrunden auf 10.000er-Stellen

#### Erläuterung Datengrundlagen

Weitere Informationen zum Erstellungsprozess der Daten für die Hochwasserrisikosteckbriefe (HWRSt) werden im *Vorgehenskonzept Hochwasserrisikomanagement (HWRM) Baden-Württemberg* ([www.hochwasser.baden-wuerttemberg.de](http://www.hochwasser.baden-wuerttemberg.de)) beschrieben.

#### Lesehilfe für die Matrix „Landnutzung“

Forst	18	9	8	1
Gewässer	157	4	15	138
Sonstige Flächen	0	0	0	0

