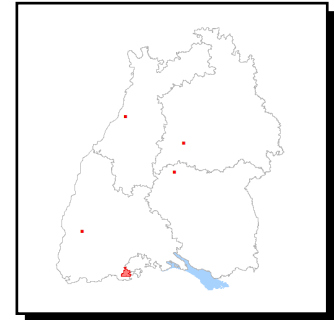


Gemeinde **Klettgau**

Schlüssel 8337062

Erstelldatum 21.07.2023



1) Anzahl potenziell von Hochwasser betroffener Einwohner*

Hochwasserereignis / Überflutungstiefen	10 jährliches Hochwasser (HQ 10)	100 jährliches Hochwasser (HQ 100)	Extrem Hochwasser (HQ _{extrem})
Einwohnerzahl der Gemeinde	8.053		
Summe betroffener Einwohner	10	270	1.160
0 bis 0,5m	10	200	950
tiefer 0,5 bis 2,0m	0	70	200
tiefer 2,0m	0	0	10

*Die Zahlen der betroffenen Einwohner sind Orientierungswerte. Die Methodik zur Ermittlung wird am Ende des Dokumentes beschrieben.





2) Landnutzung in potenziell von Hochwasser betroffenen Bereichen

Hochwasserereignis / Landnutzung	10 jährliches Hochwasser (HQ 10)				100 jährliches Hochwasser (HQ 100)				Extrem Hochwasser (HQ _{extrem})			
Gesamtfläche der Gemeinde	4.587 ha											
vom Hochwasser betroffene Gesamtfläche	66	27	30	9	254	179	63	12	439	248	167	24
Siedlung	3	1	1	1	8	5	2	1	32	20	11	1
Industrie und Gewerbe	5	3	1	1	16	9	6	1	25	11	13	1
Verkehr	3	1	1	1	6	4	1	1	15	11	3	1
Sonstige Vegetations- und Freiflächen	3	1	1	1	4	2	1	1	6	3	2	1
Landwirtschaft	39	18	20	1	202	153	47	2	338	196	129	13
Forst	3	1	1	1	7	4	2	1	10	5	4	1
Gewässer	7	1	4	2	8	1	3	4	8	1	2	5
Sonstige Flächen	3	1	1	1	3	1	1	1	5	1	3	1


Einheit: ha (entspricht 10.000m²). Die Werte sind gerundet. Eine Lesehilfe befindet sich am Ende des Dokumentes.

3) Potenziell von Hochwasser betroffene umweltrelevante Flächen und Objekte

3a) Schutzgebiete und EU-Badegewässer

Hochwasser- ereignis Schutz- gebiet(e) und EU- Badegewässer	10 jährliches Hochwasser (HQ ₁₀)	100 jährliches Hochwasser (HQ ₁₀₀)	Extrem Hochwasser (HQ _{extrem})
FFH-Gebiete 	- Klettgaurücken	- Klettgaurücken	- Klettgaurücken
EG-Vogelschutzgebiete 	-	-	-
Rechtskräftige Wasserschutzgebiete 	<ul style="list-style-type: none"> - WSG Klettgaurinne, Zweckverband Klettgau (Zone III) - WSG TB Gehrgass, TB Fröschlachen, TB Schwarzbach (Zone I / II) - WSG TB Gehrgass, TB Fröschlachen, TB Schwarzbach (Zone III) - WSG TB Strick GWV Schwarzbachtal (Zone I / II) - WSG TB Strick GWV Schwarzbachtal (Zone III) 	<ul style="list-style-type: none"> - WSG Klettgaurinne, Zweckverband Klettgau (Zone III) - WSG TB Gehrgass, TB Fröschlachen, TB Schwarzbach (Zone I / II) - WSG TB Gehrgass, TB Fröschlachen, TB Schwarzbach (Zone III) - WSG TB Hardwald, Klettgau (Zone III) - WSG TB Strick GWV Schwarzbachtal (Zone I / II) - WSG TB Strick GWV Schwarzbachtal (Zone III) 	<ul style="list-style-type: none"> - WSG Klettgaurinne, Zweckverband Klettgau (Zone III) - WSG TB Gehrgass, TB Fröschlachen, TB Schwarzbach (Zone I / II) - WSG TB Gehrgass, TB Fröschlachen, TB Schwarzbach (Zone III) - WSG TB Hardwald, Klettgau (Zone III) - WSG TB Strick GWV Schwarzbachtal (Zone I / II) - WSG TB Strick GWV Schwarzbachtal (Zone III)
Ausgewiesene EU-Badestellen 	-	-	-


3b) IE-Anlagestandorte / Seveso III-Betriebsbereiche

Hochwasser- ereignis IE- Anlagestandort/ Seveso III-Betriebsbereich	10 jährliches Hochwasser (HQ ₁₀)	100 jährliches Hochwasser (HQ ₁₀₀)	Extrem Hochwasser (HQ _{extrem})
IE-Anlagestandorte/Seveso III- Betriebsbereiche 	-	-	-

*Standorte mit mindestens einer Anlage nach der IE-Richtlinie (EU-Richtlinie über Industrieemissionen - integrierte Vermeidung und Verminderung der Umweltverschmutzung) und/oder Betriebsbereich nach Seveso III-Richtlinie.

**Wasserspiegellage in Metern über Normalnull (m ü.NN)

4) *Potenziell von Hochwasser betroffene relevante Kulturgüter*

<div style="text-align: right;">Hochwasser- ereignis</div> <div style="text-align: left;">Relevantes Kulturgut*</div>	10 jährliches Hochwasser (HQ ₁₀)	100 jährliches Hochwasser (HQ ₁₀₀)	Extrem Hochwasser (HQ _{extrem})
Relevantes Kulturgut 	-	-	- Gasthaus: Marktstraße 8, 10, Griesen, Klettgau (max. 0,35m)

*mit maximaler Überflutungstiefe in Meter

HWGK-Gewässer in Klettgau

Gewässername:

Hauptname:

- Bachtobelbach (TBG 201-2)

Gewässername:

Hauptname:

- Klingengraben (TBG 201-2)

Nebename:

- Ergoltinger Bach

- Kotbach

- Mülibach

- Seltenbach

Gewässername:

Hauptname:

- Netzbächlein (TBG 201-2)

Gewässername:

Hauptname:

- Schwarzbach (TBG 201-2)

Gewässername:

Hauptname:

- Seegraben (TBG 201-2)

Erläuterung zu den Einwohnerzahlen

Die Zahlen der betroffenen Einwohner werden als Orientierungswerte durch eine Verknüpfung der wohnberechtigten Bevölkerung (Haupt- und Nebenwohnsitz), Adressdaten, amtlichen Liegenschaftskataster und den Daten der Hochwassergefahrenkarte ermittelt. Die Gesamteinwohnerzahl der Gemeinde beruht auf der wohnberechtigten Bevölkerung (Haupt- und Nebenwohnsitz).

Zahlenbereich	Bemerkung
1 – 100	Aufrunden auf ganze Zehnerstellen
101 – 1.000	Aufrunden auf 50er-Stellen
1.001 – 10.000	Aufrunden auf 100er-Stellen
10.001 – 100.000	Aufrunden auf 1.000er-Stellen
100.001 ...	Aufrunden auf 10.000er-Stellen

Erläuterung Datengrundlagen

Weitere Informationen zum Erstellungsprozess der Daten für die Hochwasserrisikosteckbriefe (HWRSt) werden im *Vorgehenskonzept Hochwasserrisikomanagement (HWRM) Baden-Württemberg* (www.hochwasser.baden-wuerttemberg.de) beschrieben.

Lesehilfe für die Matrix „Landnutzung“

Forst	18	9	8	1
Gewässer	157	4	15	138
Sonstige Flächen	0	0	0	0

